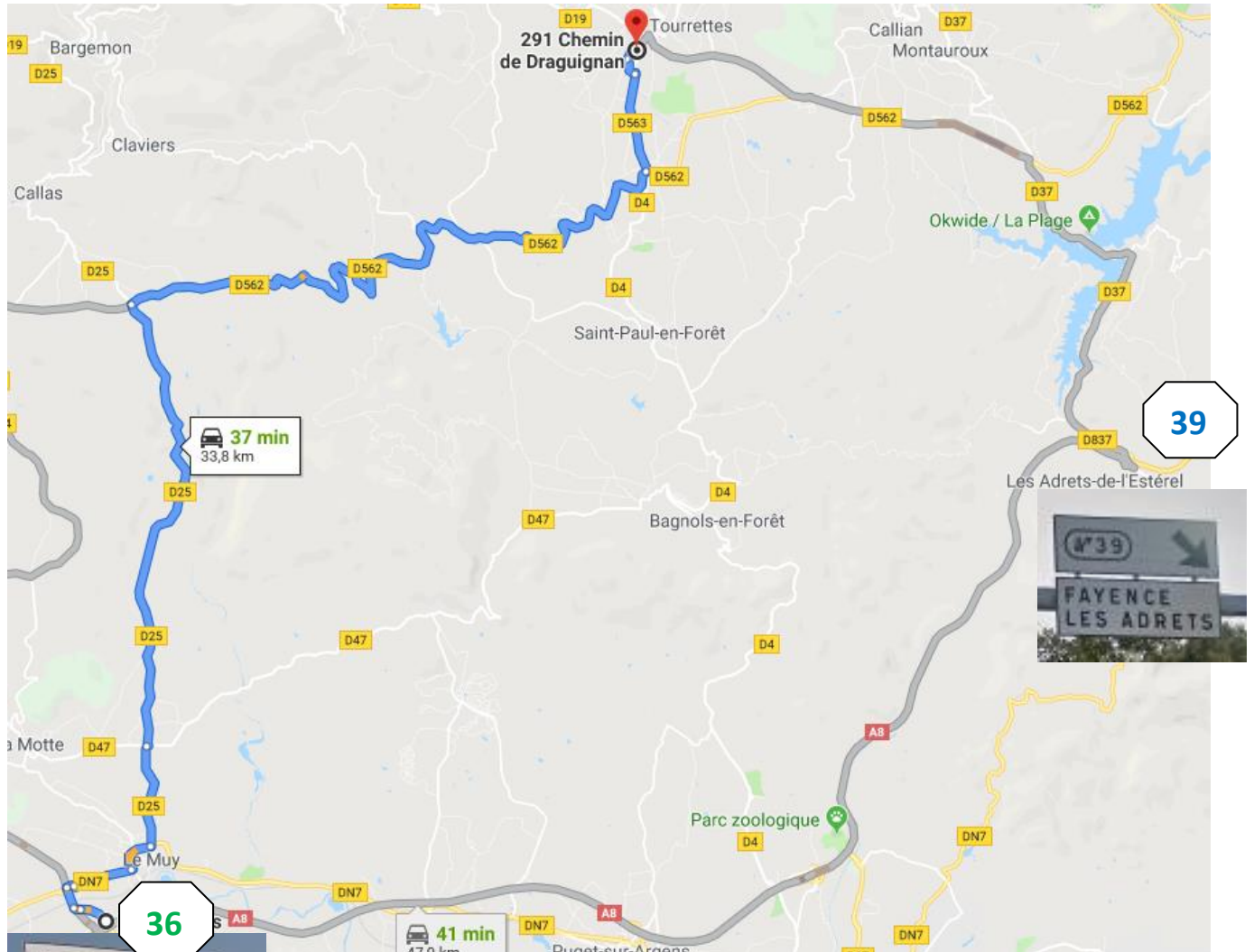


PLAN D'ACCES

La Pause Fayençoise
291 Chemin de Draguignan - 6 la Bastide du Ferrinon
83440 FAYENCE
Tel : 06 08 07 60 50

Deux possibilités :

- Soit, en empruntant la **SORTIE 36**, plus court de 14 km, mais cela tourne beaucoup !
- Soit, en empruntant la **SORTIE 39**, plus long de 14 km, mais qui longe le lac de St Cassien !



Si vous prenez la sortie 36, suivre LE MUY
puis **CALLAS** par la D25,
puis **GRASSE – FAYENCE** par la D 562

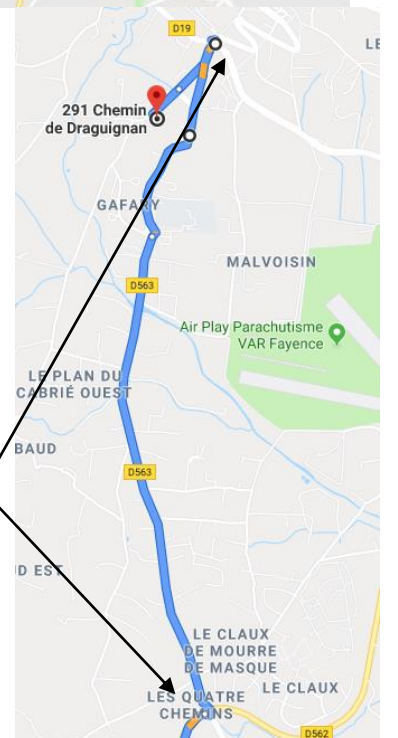
Au rond point « des 4 Chemins », prendre à gauche et suivre **FAYENCE – MONS**

Au rond pont suivant : tout droit


Au mini rond-point suivant, faire demi-tour et suivre l'itinéraire de la page ci-après, à partir du point N°7 : longer le SUPER U, etc....

Si vous prenez la sortie 39, suivre la description ci-après à partir du N°

1



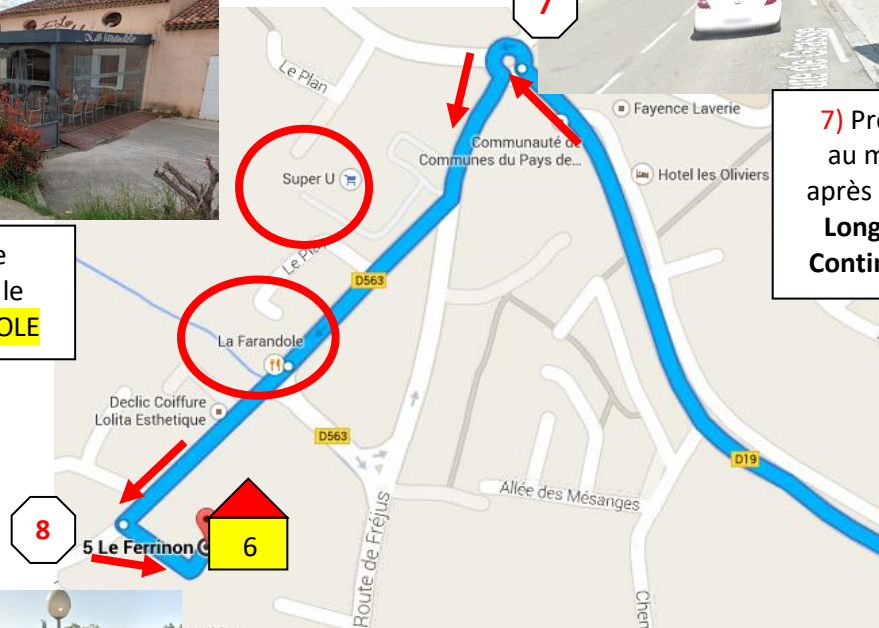
PLAN D'ACCES par sortie 39



8) Prendre à gauche environ 100 m après le restaurant la FARANDOLE



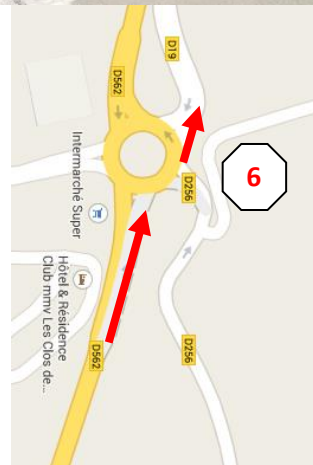
7) Prendre à gauche au mini rond-point après la station TOTAL
Longer le **SUPER U**.
Continuer tout droit !



9) La maison est au N°6 à gauche au bout de la place du lotissement « La Bastide du Ferrinon »

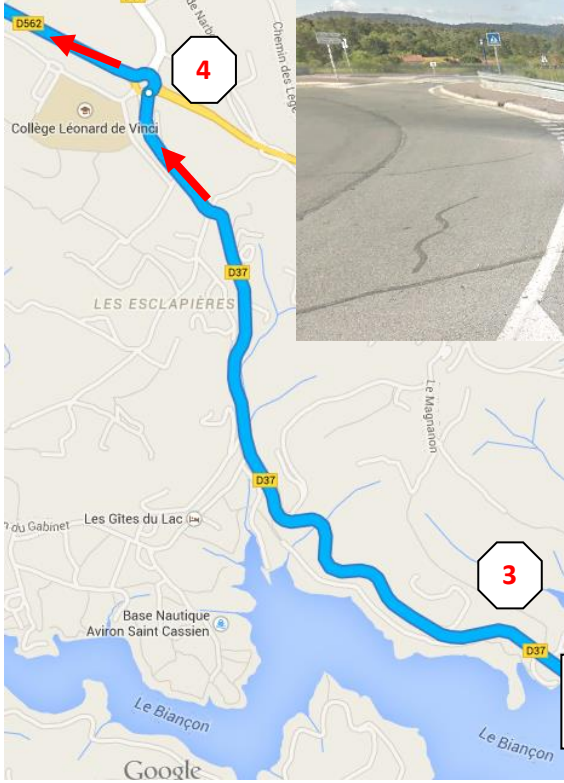


6) Au rond-point d'Intermarché tourner à droite sur **D 19**
FAYENCE



5) Continuer toujours tout droit à tous les prochains ronds-points !

4) Tourner à gauche au 1^{er} rond-point après le lac sur **D 562 – FAYENCE**
Aérodrome de Fayence



3) Longer le lac de SAINT-CASSIEN sur 9 km



1) Prendre la **sortie 39** sans péage
FAYENCE
LES ADRETS DE L'ESTEREL

2) Au rond-point, suivre la **D 837**
FAYENCE
Lac de Saint-Cassien

